



ADKflex: Mehr Mobilität im ländlichen Raum durch alternative Mobilitätskonzepte

Frank Rödel | Fachdienst 31



Ausgangslage

Antrag von Kreistagsfraktionen (2019)



Als alternative oder **flexible Bedienformen** werden alle [öffentlichen] Verkehre bezeichnet, die **nicht einem klassischen Linienverkehr** entsprechen (z. B. feste Fahrpläne, feste Linienverläufe).

Sie kommen in der Regel dort zum Einsatz, wo aufgrund **geringer Nachfrage** die **Finanzierung** eines klassischen Linienverkehrs **nicht mehr möglich** ist. Beispiele sind bedarfsgesteuerte

Verkehre und Bürgerbusse

(vgl. DB Mobility Logistics AG, Glossar des Busverkehrs, S. 7.)



Zielfelddefinition

Bedarfsverkehr

Ausweitung

Erhalt

Nachfrageorientiert

Verdichtung

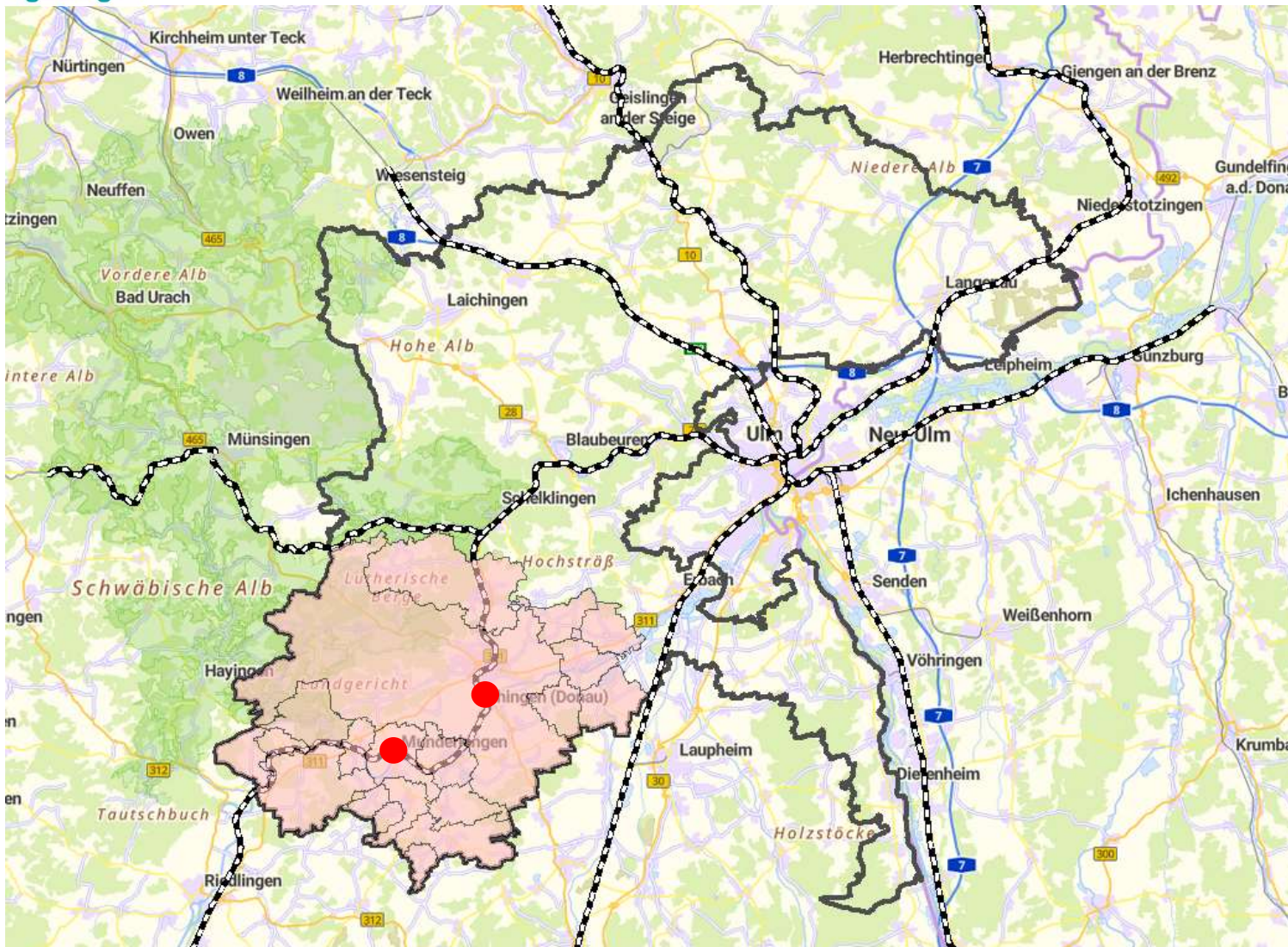
Integriert

Modellraum

- Anforderung per App oder Telefon
- Stundentakt Montag bis Sonntag
- Bestehender Linienverkehr
- Kein fixer Linienweg
- Zusätzliche Haltestellen
- DING-Tarif gültig
- Sammlung von Erfahrung



Definierung Modellregion



Modellregion:

- Ländlicher Raum im engeren Sinne
- Kleingliedrig
- Gemeinden in Tallage (Donau) sowie Albflächen



Fahrangebot (alt)

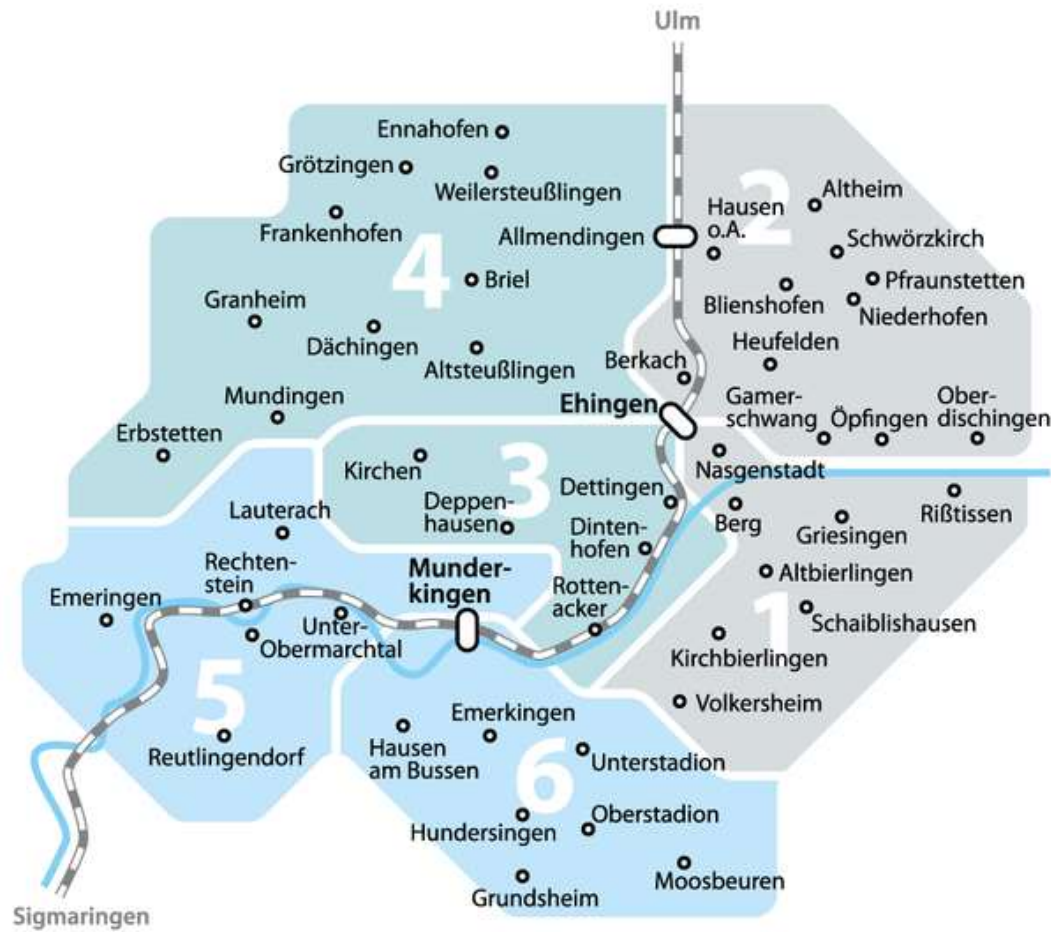
328

Reutlingendorf - Hausen - Munderkingen

VERKEHRSBESCHRÄNKUNG	S	S	S	F	F	F	F	S	S
VERKEHRSHINWEIS				Rt	Rt	Rt	Rt		
Oberwachingen		06.30							
Dieterskirch Rathaus (Ri. Uttenweiler)		06.32							
Dietershausen Rathaus		06.34							
Dietershausen Neues Haus		∩						13.10	
Oberwachingen		06.36						13.14	
Emerkingen Kirchstraße		∩	07.45					∩	
Unterwachingen (Ri. Hausen)		∩	07.48					∩	13.37
Hausen am Bussen (Ri. Oberwach.)		∩	07.51					∩	13.40
Hausen am Bussen (Ri. Unterwach.)		06.39	∩	08.10	09.10	10.10	11.10	13.17	∩
Unterwachingen (Ri. Emerkingen)		06.42	∩	08.12	09.12	10.12	11.12	13.19	∩
Emerkingen Kirchstraße		06.45	∩	08.14	09.14	10.14	11.14	13.22	∩
Emerkingen Munderkinger Straße		06.46	∩	08.15	09.15	10.15	11.15	13.23	∩
Munderkingen Emerkinger Straße		06.49	∩	08.17	09.17	10.17	11.17	13.25	∩
Munderkingen Min.-Schmid-Str.	06.19	∩	07.56	∩	∩	∩	∩	∩	13.43
Munderkingen Siedlung	06.20	∩	07.57	∩	∩	∩	∩	∩	13.45
Munderkingen Alemannenstraße	∩	∩	∩	∩	∩	∩	∩	13.25	13.46
Munderkingen Schillerstraße	06.21	06.50	08.00	08.20	09.20	10.20	11.20	13.26	13.47
Munderkingen Bahnhof (Steig 1)	an 06.22	06.51	08.01	08.21	09.21	10.21	11.21	13.27	13.48



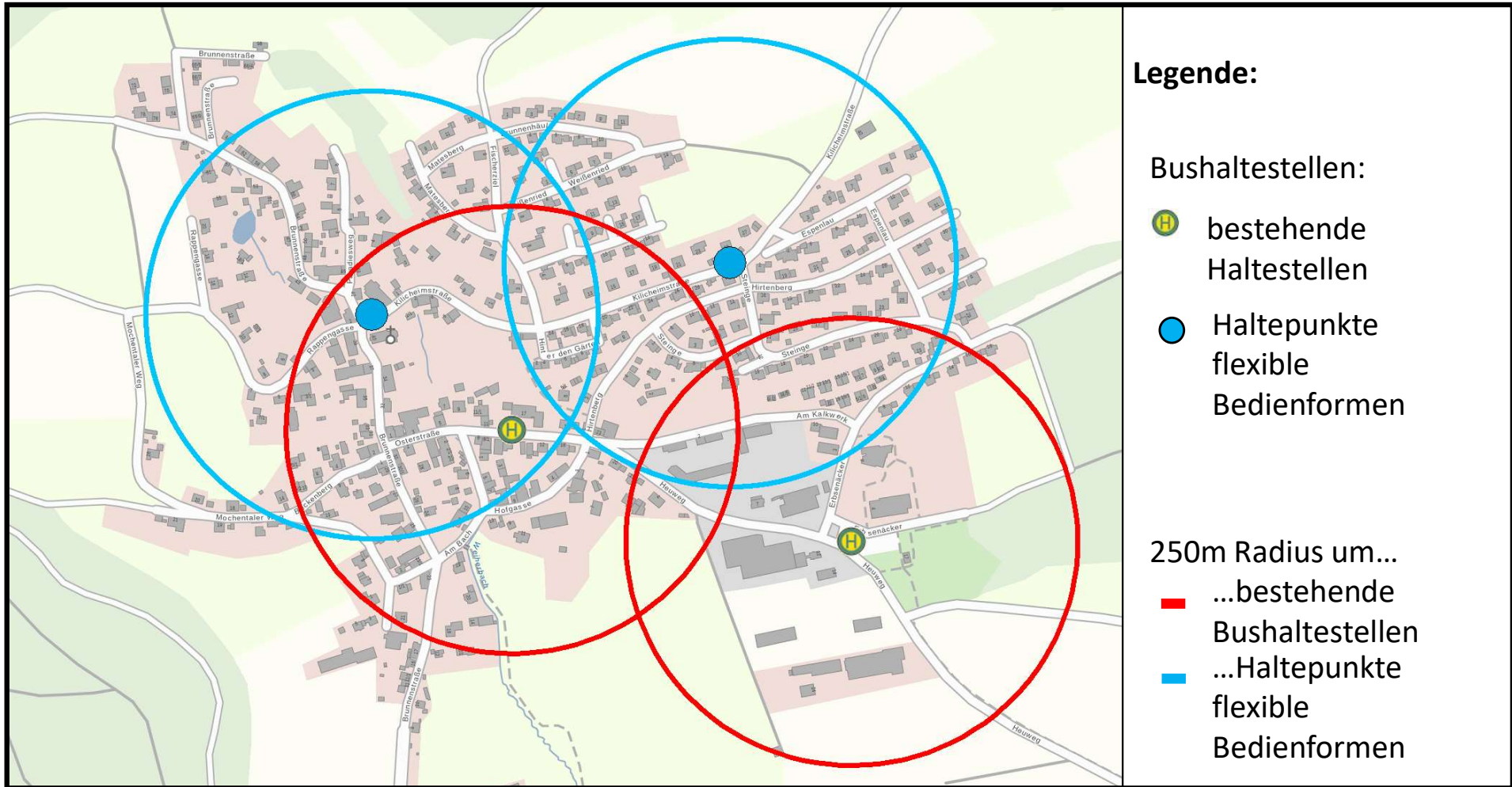
Einteilung der Modellregion



Grafik: Bertsche Spiegel, Ulm



Verdichtung Haltestellen





Ausweitung des Angebotes



ADKflex 5

Rufbus Alb-Donau-Kreis
Munderkingen - Obermarchtal - Rechtenstein - Neuburg



ADKflex

→								
VERKEHRSMITTEL								
VERKEHRSBESCHRÄNKUNG		F	F	F	S	F	S	F
VERKEHRSHINWEIS		Ra	Ra	Ra	Ra	Ra	Ra	Ra
R3 Ulm Hbf	ab		06.02	07.02	08.17	08.17	09.17	09.17
R3 Munderkingen	an		06.45	07.44	08.49	08.49	09.49	09.49
Munderkingen Bahnhof (Steig 3)		05.55	06.55	07.55	08.55	08.55	09.55	09.55
Munderkingen Neudorfer Straße		05.55	06.55	07.55	08.55	08.55	09.55	09.55
Munderkingen Danziger Straße		05.55	06.55	07.55	08.55	08.55	09.55	09.55
Munderkingen Herderweg		05.55	06.55	07.55	08.55	08.55	09.55	09.55
Munderkingen Königsberger Str.		05.55	06.55	07.55	08.55	08.55	09.55	09.55
Munderkingen Brunnenberg		05.55	06.55	07.55	08.55	08.55	09.55	09.55
Untermarchtal Große Egert		05.55	⚡	⚡	⚡	⚡	⚡	09.55
Untermarchtal Schule		05.55	⚡	⚡	⚡	⚡	⚡	09.55
Untermarchtal Info-Zentrum		05.55	⚡	⚡	⚡	⚡	⚡	09.55
Untermarchtal Kindergarten		05.55	⚡	⚡	⚡	⚡	⚡	09.55
Untermarchtal Bachstraße		05.55	⚡	⚡	⚡	⚡	⚡	09.55
Obermarchtal Musikerheim		06.00	⚡	⚡	⚡	⚡	⚡	10.00
Obermarchtal Kloster		06.00	⚡	⚡	⚡	⚡	⚡	10.00
Obermarchtal Schule		06.00	⚡	⚡	⚡	⚡	⚡	10.00
Obermarchtal S.-Sailer-Straße		06.00	⚡	⚡	⚡	⚡	⚡	10.00
Reutlingendorf Haldenstraße		06.00	07.00	08.00	09.00	09.00	10.00	10.00
Reutlingendorf Kirche		06.00	07.00	08.00	09.00	09.00	10.00	10.00
Datthausen (Ri. Zwiefaltend./Emeringen)		06.05	⚡	⚡	09.05	⚡	10.05	10.05
Emeringen		06.05	07.05	08.05	09.05	09.05	10.05	10.05
Rechtenstein		06.05	07.05	08.05	09.05	09.05	10.05	10.05
Rechtenstein Obere Au		06.05	07.05	08.05	09.05	09.05	10.05	10.05
Rechtenstein Rathaus		06.05	07.05	08.05	09.05	09.05	10.05	10.05
Reichenstein (Ri. Munderkingen)		06.10	07.10	08.10	09.10	09.10	10.10	10.10
Talheim (Lauterach)		06.10	07.10	08.10	09.10	09.10	10.10	10.10
Lauterach Krone		06.10	07.10	08.10	09.10	09.10	10.10	10.10
Neuburg		06.10	07.10	08.10	09.10	09.10	10.10	10.10

Richtungsband wird an Schultagen durch die Linien 320, 325 und 329 abgedeckt

Bedienung durch Linie 320

Bedienung durch Linie 320



Herausforderungen

Finanzierung

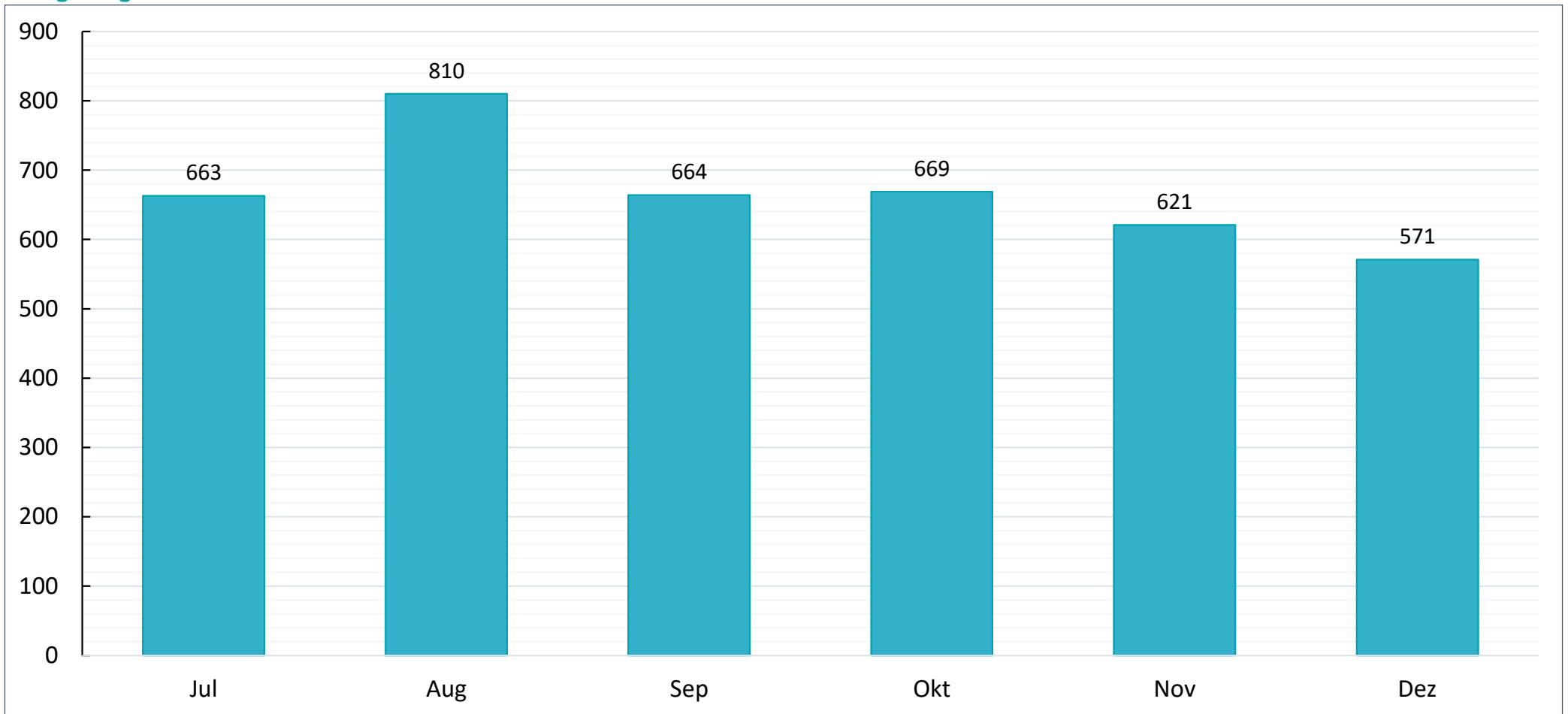
Vergabe

Einnahmeaufteilung

- Bei Beginn der Planung keine Förderung
- Erarbeitung einer Modellrechnung
- Zuschreibung nur Bartarif / keine Zeitkarten



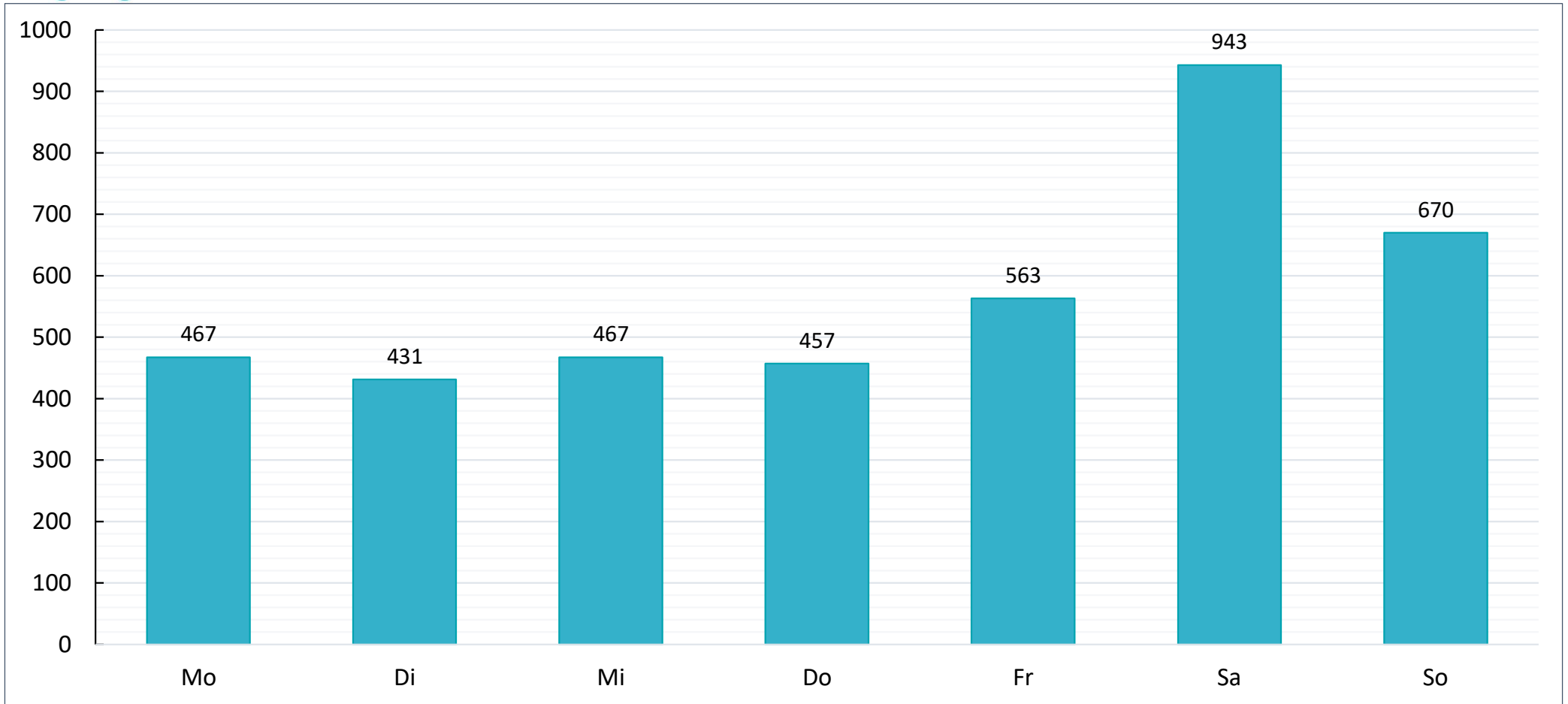
Nutzung nach Monaten



Σ 3998 Personen

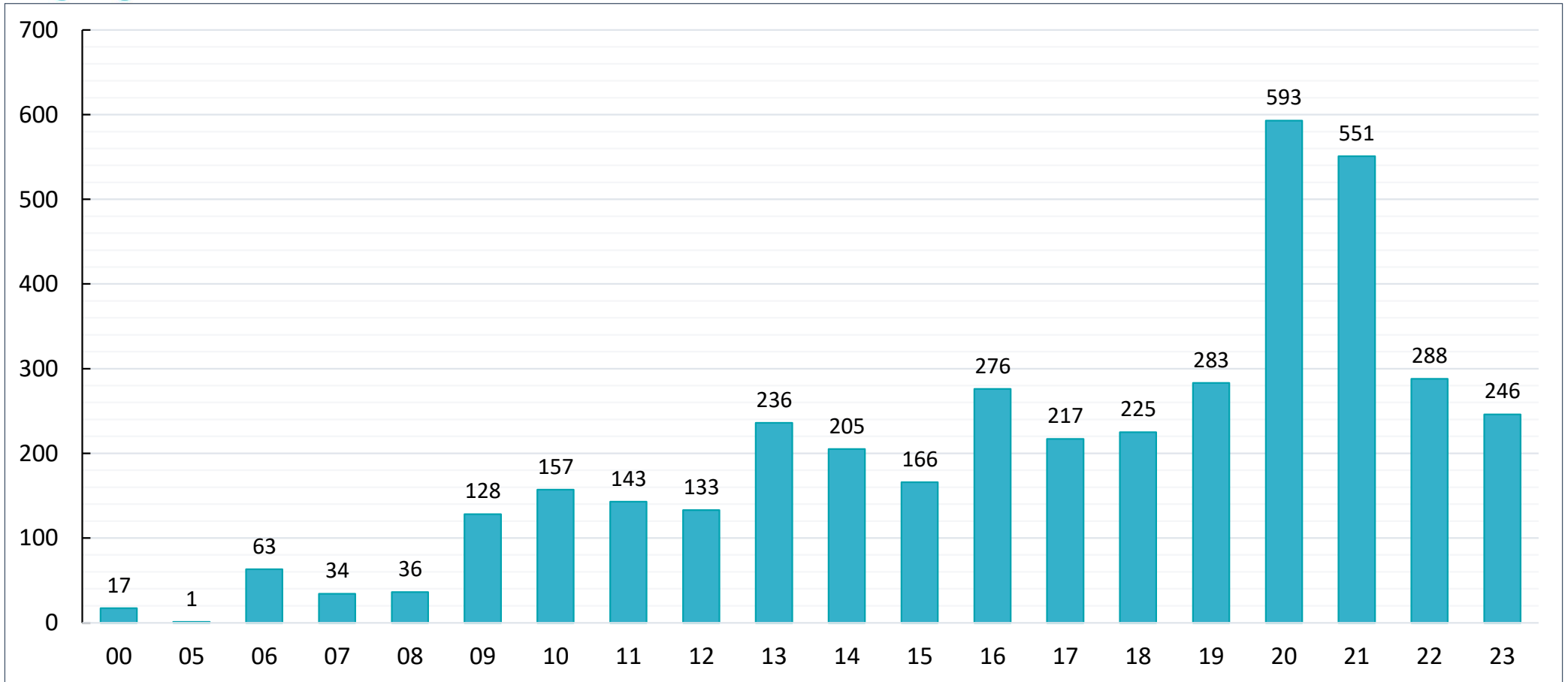


Nutzung nach Wochentag





Nutzung nach Zeitlage





Weitere Fakten

- Von 1. Juli 2022 bis 27. Dezember 2022 wurden ...
 - 26943 Fahrten angeboten
 - 3094 Fahrten gebucht
 - 2888 Fahrten tatsächlich mit Fahrgästen durchgeführt
- Buchungsgrad 10,87 %
- Durchschnittlicher Besetzungsgrad von 1,41 Personen pro Fahrt
- 206 gebündelte Fahrten (von mehr als einer Person gebucht)
- Im Regelbetrieb nur E-Fahrzeuge
- Begleitforschung in Zusammenarbeit mit VM (Ergebnisse liegen noch nicht vor)



LANDRATSAMT
ALB-DONAU-KREIS

Frank Rödel | Fachdienst 31
Landratsamt Alb-Donau-Kreis
Schillerstraße 30
89070 Ulm
(0731) 185 1301